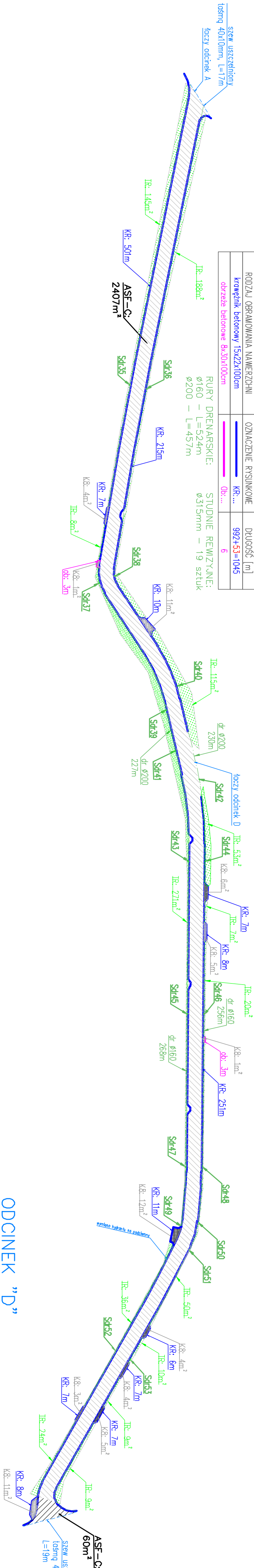
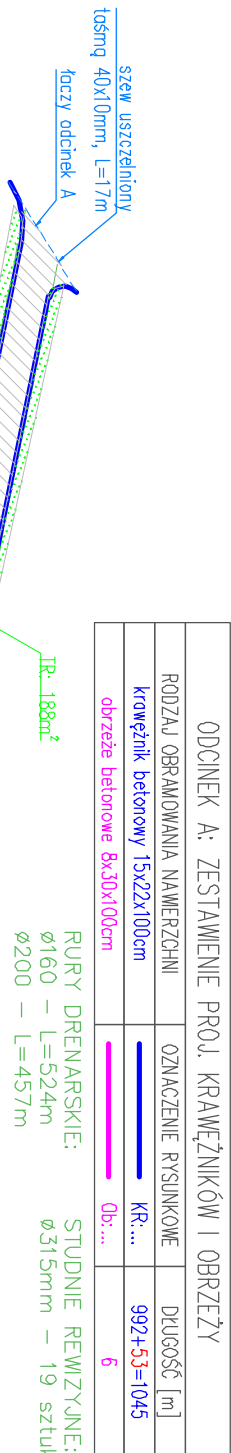
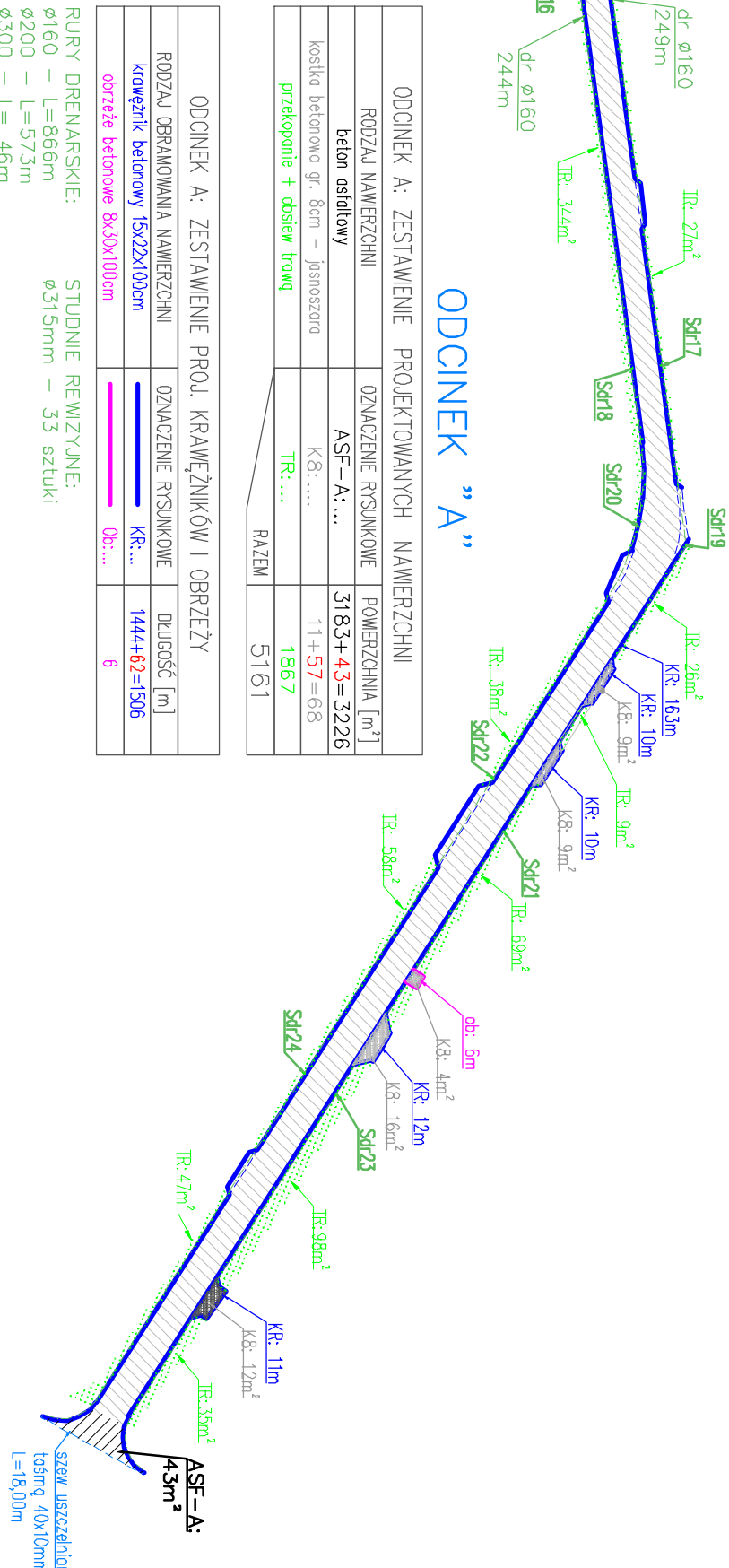


ODDZIAŁ C. ZEŚCIAINIENIE	PROJEKTOWANYCH	NAMIERZCHNI
RODZAJ NAMIERZCHNI	OZNACZENIE RYSUNKOWE	
beton asfistowy	ASF – A....	POWIERZCHNIA [m ²]
kaskta bitumowa gr 8cm – jansozarowa	K8....	34,07 60 = 2467
przekazanie + osłes tramj	TR....	34,03 33 = 67
	RZYM	3483
		9485



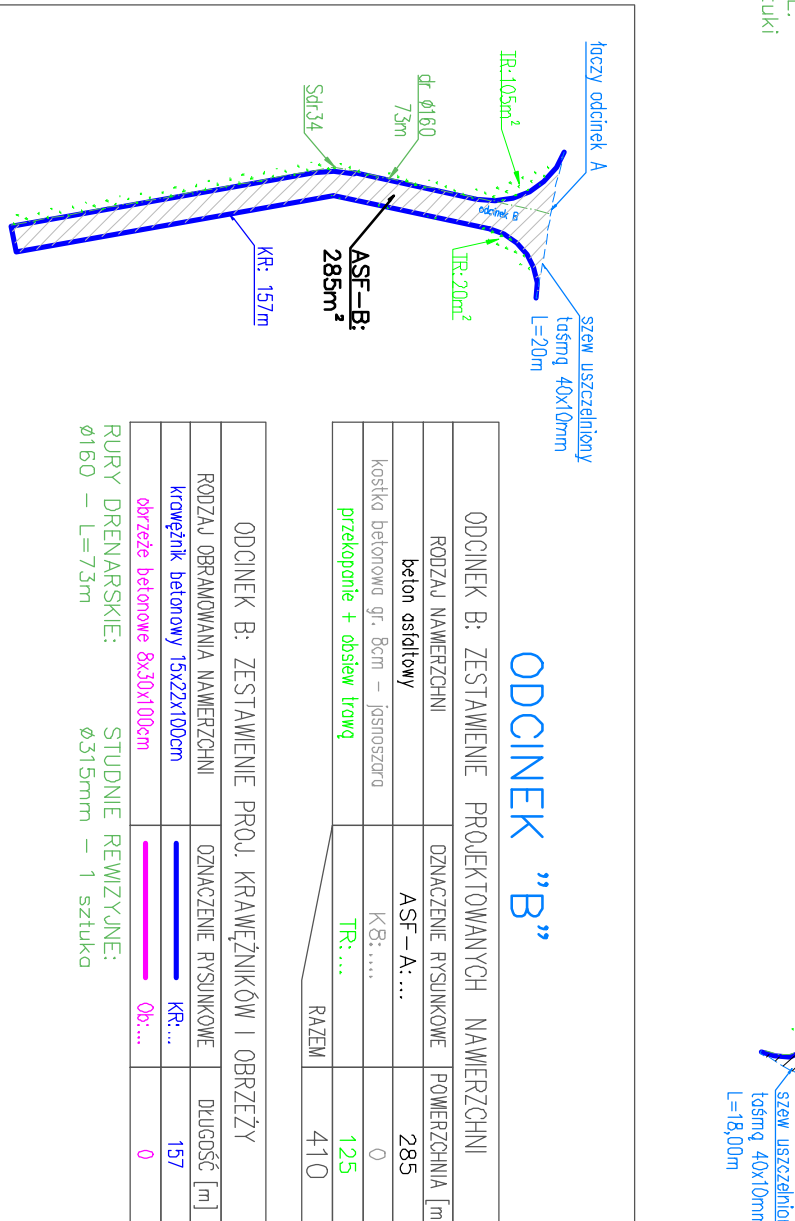
ODDZIAŁ D. ZESTAWIENIE		PROJEKTOWANYCH		NUMERZCINI	
ROZDZIAŁ NUMERZCINI		OZNACZENIE PRZYSKOKIWE		POWIERZCHNIA [m ²]	
beton osiady		ASF – A, ...		KWALIF. NIERZALIF.	
kostka betonowa gr. 8cm + posadzka		K8, ...		7	
kostka betonowa gr. 8cm + posadzka		K8, ...		126	
przekopanie + oświetl. trawy		TR, ...		4/5	
		RAZEM		326	
				2200	

ODCINEK D: ZESTAWIENIE PROU. KRAJOWCZNIKÓW I OBRZĘŻY	
ROZJAŁ OBRAMOWANIA KAWERZEDZICHU	DLUGOŚĆ (m)
<div> <div></div> <div> krawężnik betonowy 15x22x100cm drzewce betonowe 8x20x100cm </div> </div>	<div> <div></div> <div> KRA... DR... </div> </div>
	<div> <div></div> <div> 364 296 5 </div> </div>



ODCINEK A: ZESTAWIENIE PROJEKTOWANYCH NAMIERZONI	
ROZDZIAŁ NAMIERZONI	OWOZACZAJĄCE PRZYKŁADY
beton nasycony	ASF - A: ...
kostka betonowa gr. 8cm + posadzono	K8: ...
przekopanie + odstaw trowy	TR: ...

ODCINEK A: ZESTAWIENIE PROJ. KRAWĘŻNIKÓW I OBRZEŻY		
RODZAJ OBRAMOWANIA NAWIERZCHNI	OZNACZENIE RYSUNKOWE	DŁUGOŚĆ [m]
krawężnik betonowy 15x22x100cm	KR. ...	1444+62=1506
obrzeże betonowe 8x30x100cm	OB. ...	6



ODCINEK B: ZESTAWIENIE PROJEKTOWANYCH NAMIERZEŃ		
ROZDZIAŁ NAMIERZEŃ	ODMACEŃ RYSUNKOWE	POMIERZENIA [m]
beton szalowy	AS-1-A: ...	285
	K8: ...	0
koszki betonowa gr. Beton – pasmozgr.	IK: ...	125

ODCINEK B: ZESTAWIENIE PROJ. KRAWĘŻNIKÓW I OBRZEŻY		
ROZDZIAŁ OBRAMOWANIA NUMERYCZNI	OZNACZENIE RYSUNKOWE	DŁUGOŚĆ [m]
Krawężnik betonowy 15x22x100cm	 KR...	157
Obrzeże betonowe 8x30x100cm	 Ob:...	0

PLANBUD PAWEŁ OPALKA, UL. ZJEDNOCZENIA 9/2, 48-304 NYSA
TEL.: 77 44 55 174

<p> Nazwa obiektu </p>	<p> budowa drogi dojazdowej do gruntów rolnych we wsi Gręboczek. </p>	<p> data poziębim 2014 </p>
<p> Lokalizacja </p>	<p> dz. nr 253/1, 252/2, 238, 246/1, 236, 115/17, 115/19, 235/1, 234/1, 171/2 – Km. 4 – obsz Gręboczek, jednostka ewidencyjna Grodków – obszar wiejski </p>	<p> branża: drogowa </p>
<p> Inwestor </p>	<p> Gmina Grodków, ul. Warszawska 29, 49–200 Grodków </p>	<p> szkola </p>
<p> Przedmiot rysunku </p>	<p> ZESTAWIENIE MATERIAŁÓW </p>	<p> 1:1000 </p>
<p> Zespół projektowy </p>	<p> mgr inż. Paweł Opaka upr. nr 26/02/Op </p>	<p> Nr rys </p>
<p> mgr inż. Grzegorz Sobkowicz </p>		<p> 9 </p>

